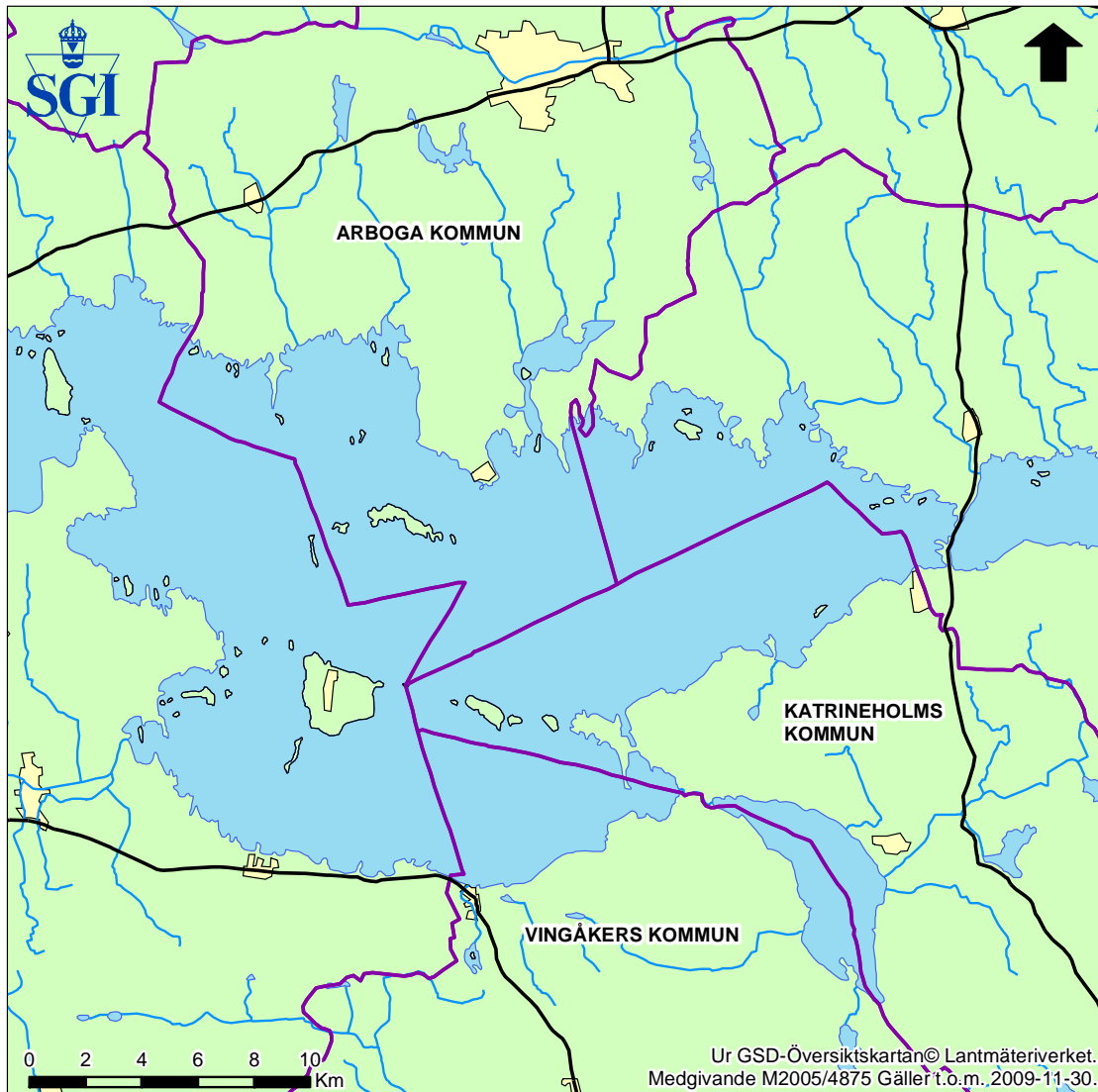


Erosionsförhållanden: Arboga, Katrineholm, Vingåker



Erosionsförhållanden i Arboga, Katrineholms och Vingåkers kommun. (Enligt uppgift förekommer ingen stranderosion i Arboga och Katrineholms kommun.)

Erosionsförhållanden

Redovisningen ingår i en översiktlig kartläggning av stranderosion i Sverige. Kartan visar områden med erosion baserade på uppgifter från respektive kommun. Uppgifterna utgör inte tillräckligt underlag för detaljerade studier.

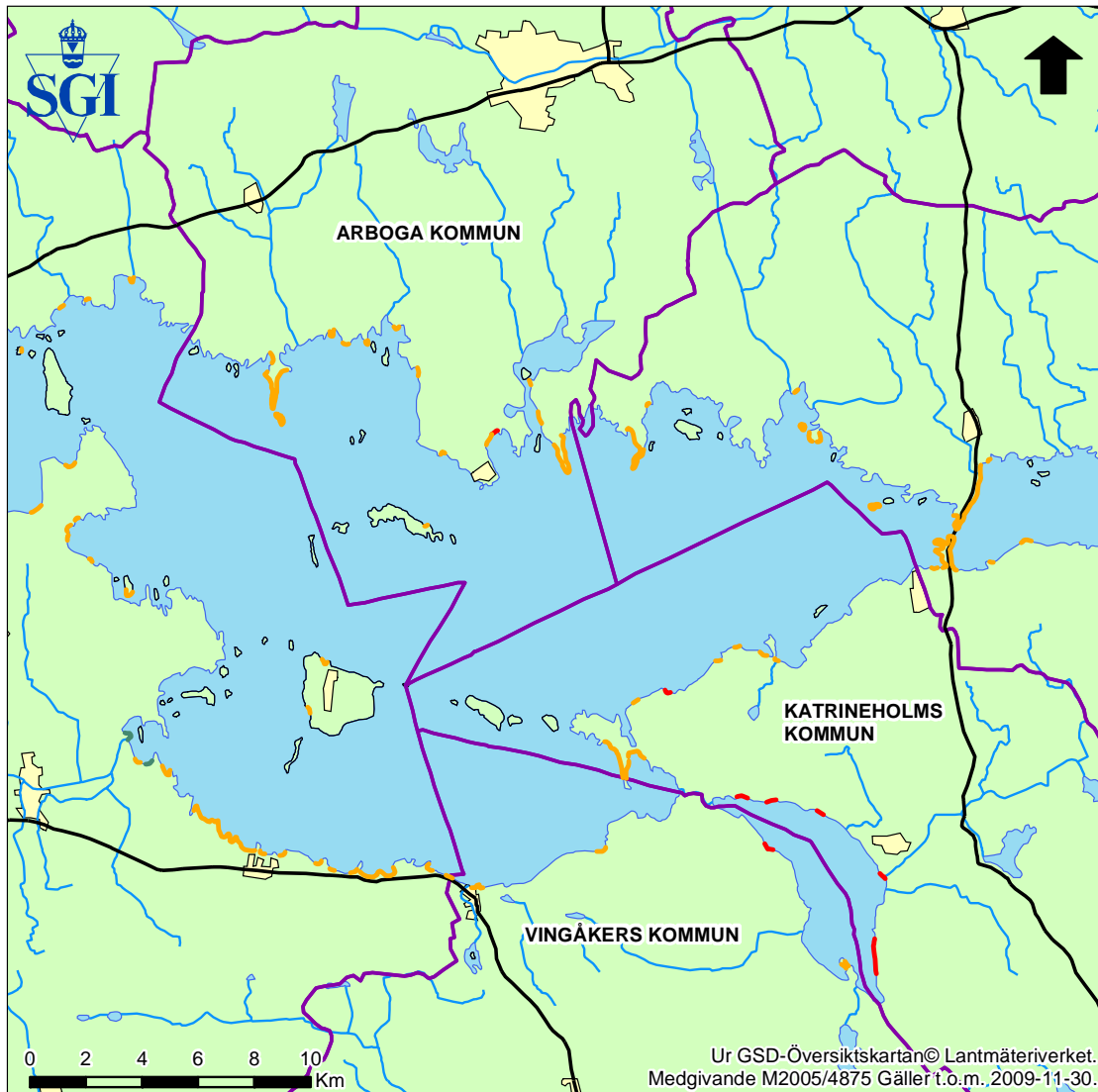
Datum: 2005-12-22

Skala: Objekten är digitaliserade i skala 1:250 000

Teckenförklaring

- Stranderosion
- Kommungräns
- Riksväg och Europaväg
- Vattendrag
- Tätort

Erosionsförutsättning: Arboga, Katrineholm, Vingåker



Erosionsförutsättningar i Arboga, Katrineholms och Vingåkers kommun









Erosionsförutsättningar

Redovisningen ingår i en översiktlig kartläggning av stranderosion i Sverige. Kartan visar områden med erosionskänsliga jordarter. Uppgifterna är baserade på SGU:s geologiska kartor. Materialet utgör inte tillräckligt underlag för detaljerade studier.

Datum: 2005-12-22

Skala: Objekten är digitaliserade i skala 1:250 000

Teckenförklaring

-  Grovsand - finsand
-  Silt
-  Fyllning
-  Svämsediment
-  Kommungräns
-  Riksväg och Europaväg
-  Vattendrag
-  Tätort