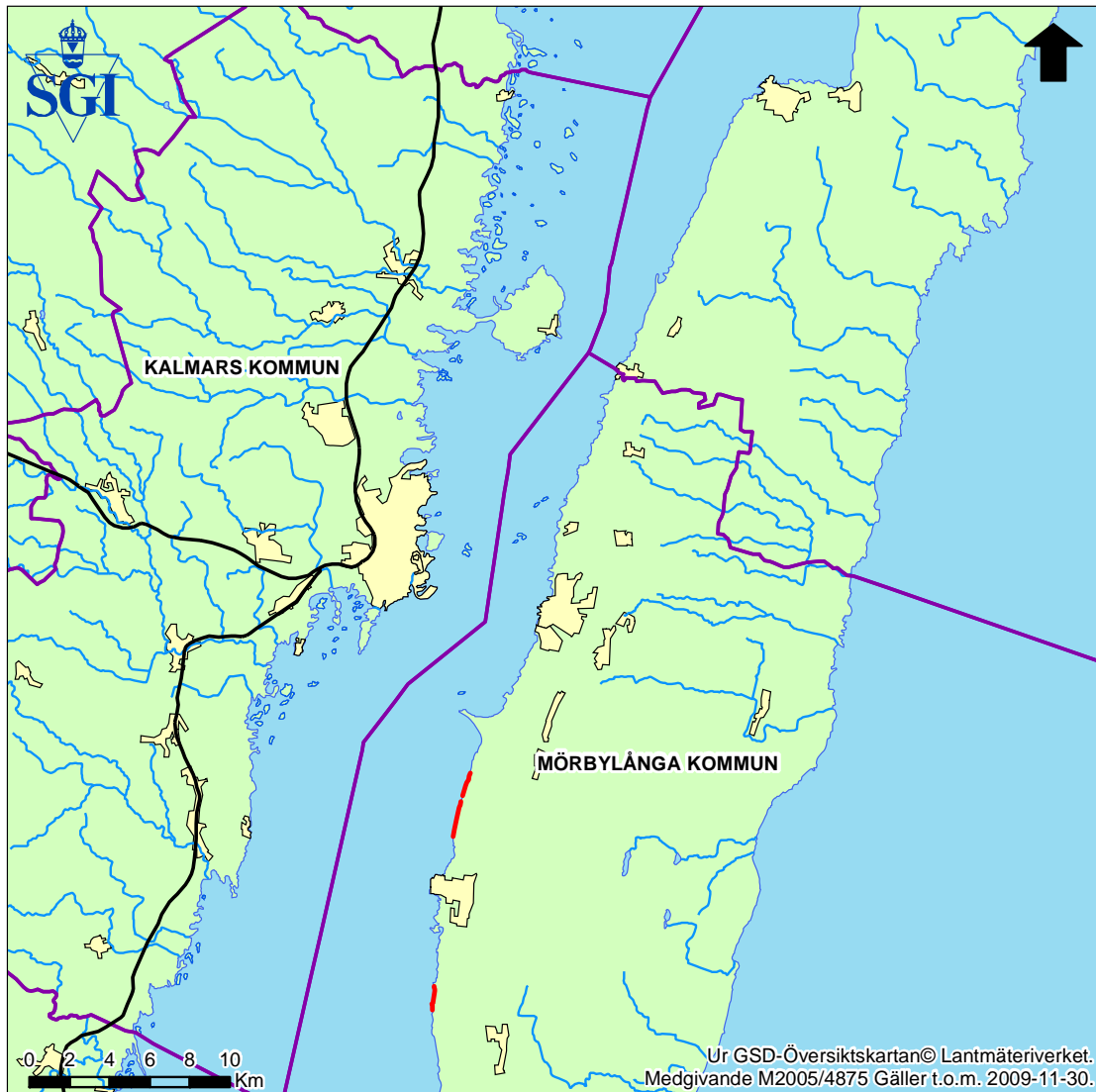


## Erosionsförhållanden: Kalmar, Mörbylånga (norra delen)



*Erosionsförhållanden i Kalmar och norra delen av Mörbylånga kommun. I redovisningen ingår även kommunens uppgifter om erosion inom områden med klintkust.*


### **Erosionsförhållanden**

Redovisningen ingår i en översiktlig kartläggning av stranderosion i Sverige. Kartan visar områden med erosion baserade på uppgifter från respektive kommun. Uppgifterna utgör inte tillräckligt underlag för detaljerade studier.

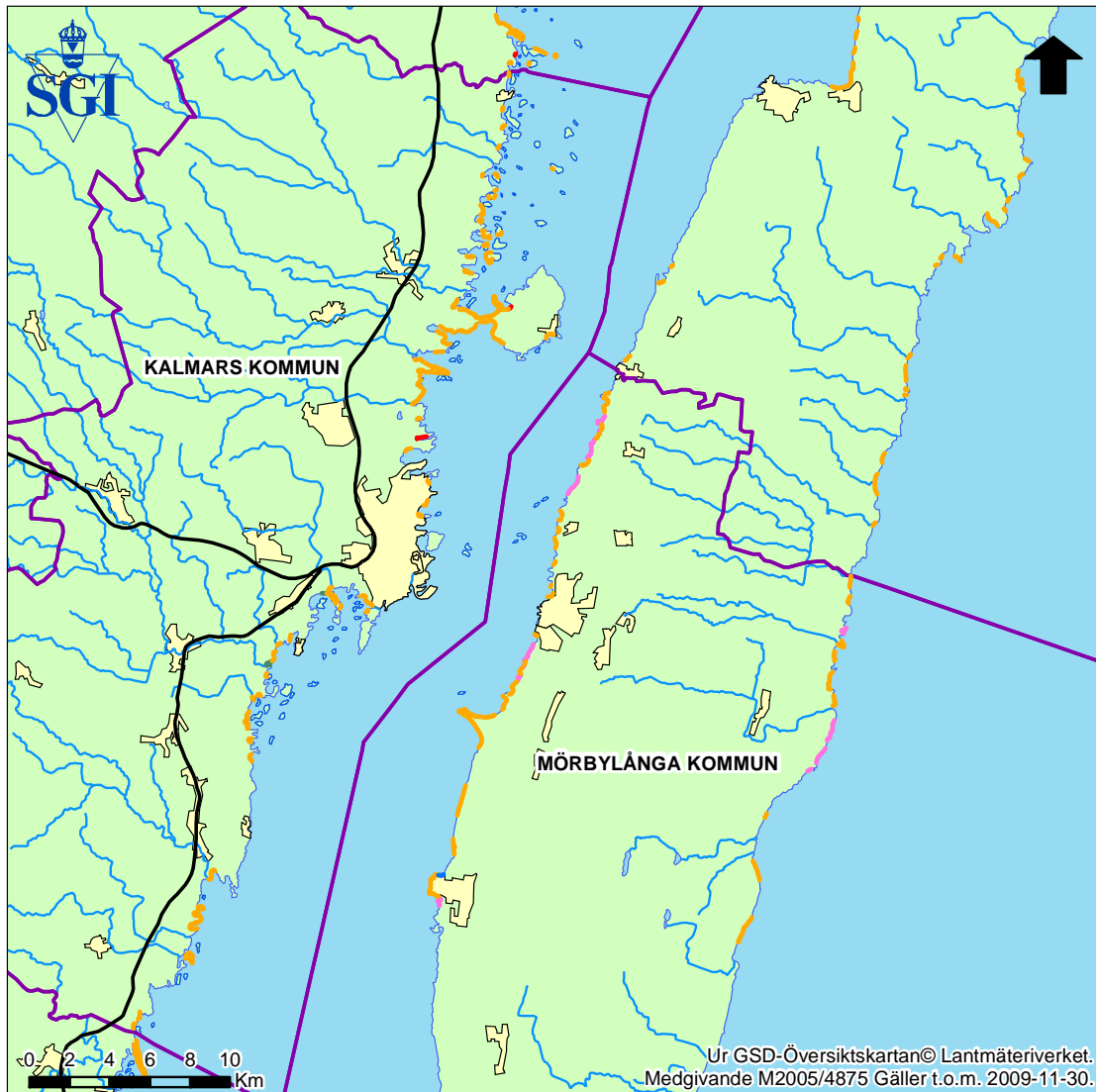
**Datum:** 2004-12-22

**Skala:** Objekten är digitaliserade i skala 1:250 000

### **Teckenförklaring**

-  Stranderosion
-  Kommungräns
-  Riksväg och Europaväg
-  Vattendrag
-  Tätort

## Erosionsförutsättning: Kalmar, Mörbylånga (norra delen)



### *Erosionsförutsättningar i Kalmar och norra delen av Mörbylånga kommun*

#### **Erosionsförutsättningar**

Redovisningen ingår i en översiktlig kartläggning av stranderosion i Sverige. Kartan visar områden med erosionskänsliga jordarter. Uppgifterna är baserade på SGU:s geologiska kartor. Materialet utgör inte tillräckligt underlag för detaljerade studier.

**Datum:** 2004-12-22

**Skala:** Objekten är digitaliserade i skala 1:250 000

#### **Teckenförklaring**

- Grovsand - finsand
- Silt
- Fyllning
- Svämsediment
- Lermorän
- Kommungräns
- Riksväg och Europaväg
- Vattendrag
- Tätort