



Miljøministeriet
Kystdirektoratet

*Kystplanlægger 2120 –
en nationell plattform för
riskhantering längs danska kusten*

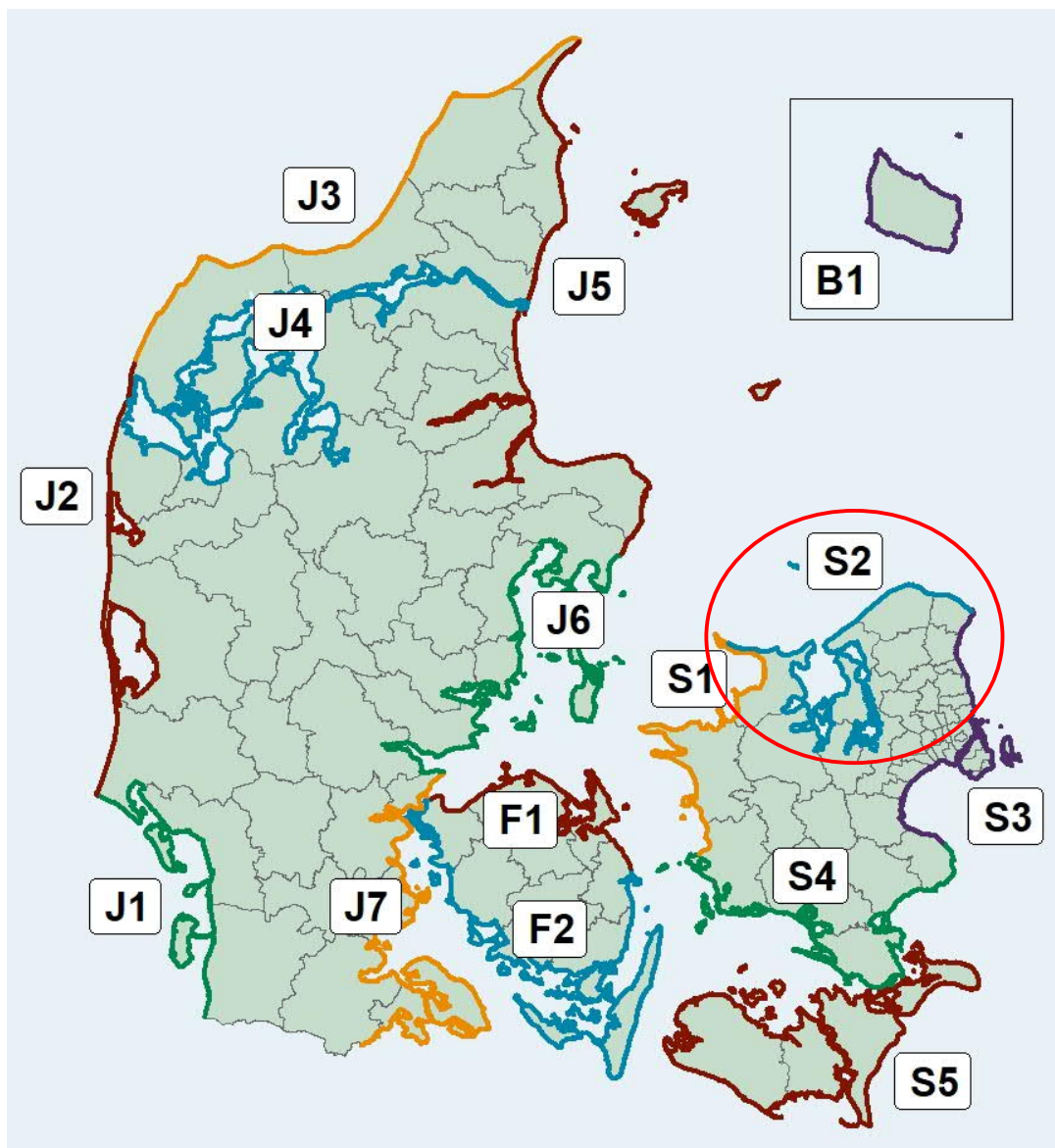
Kystplanlægger



Kustmötet
13. oktober 2021

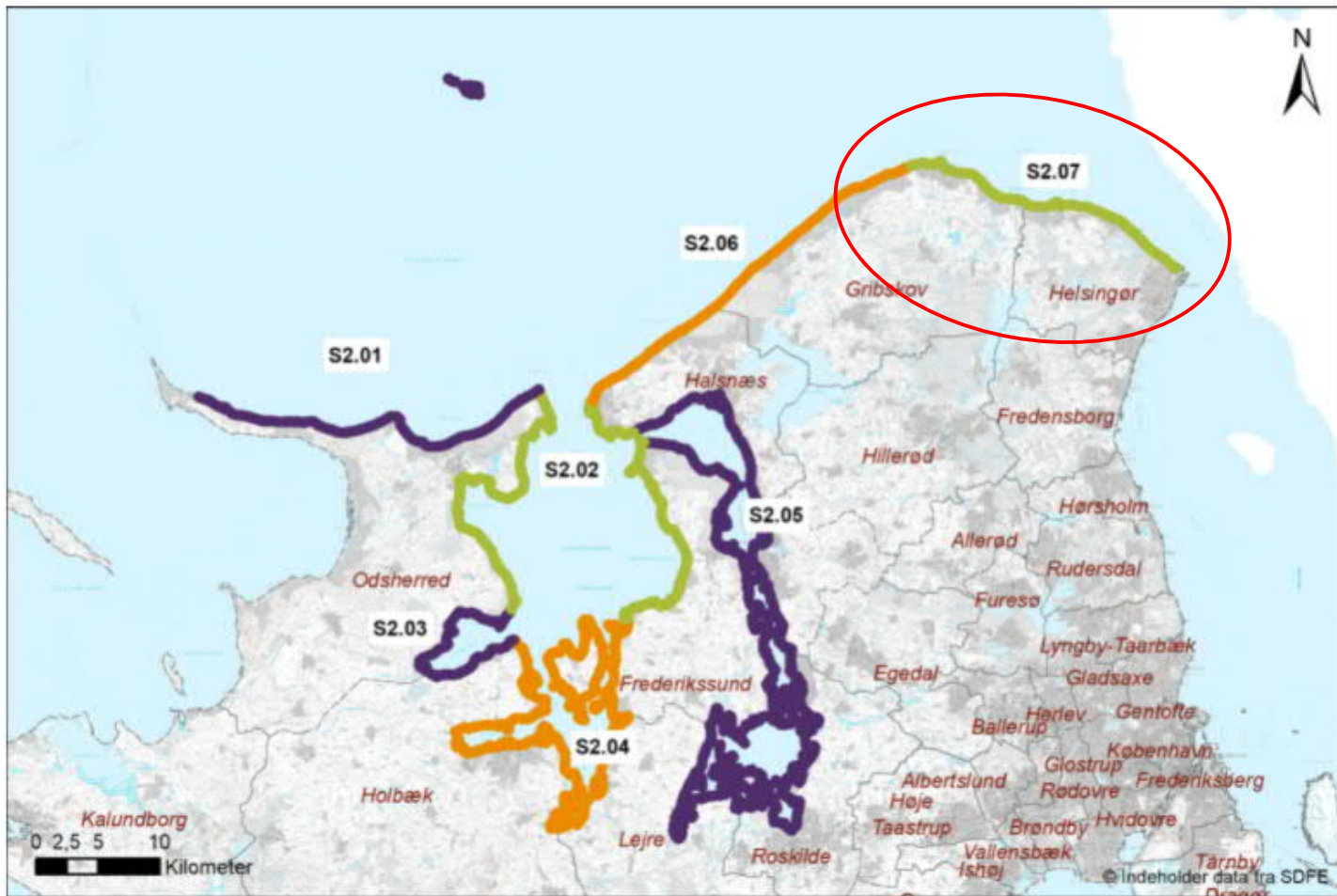
Sebastian Bokhari Irminger (SGI)
Med stöd av Per Sørensen

Indelning av danska kusten - huvudsträckor



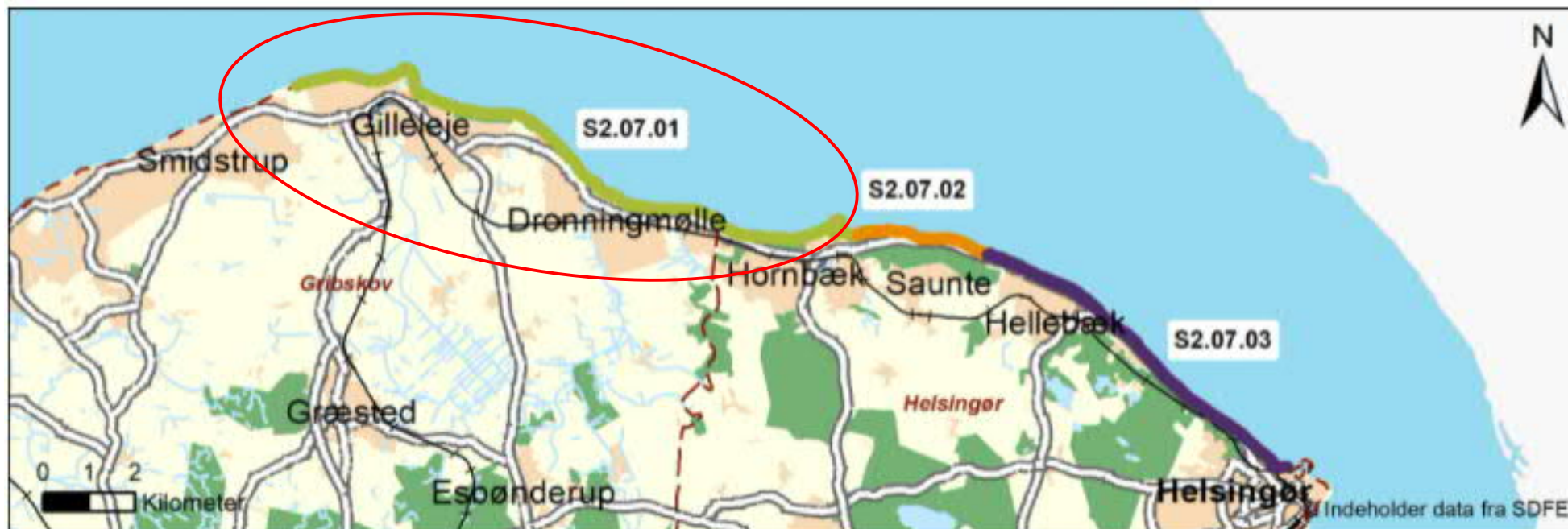
- Hela danska kusten delas in i 15 **huvudsträckor** (J1-J7, F1-F2, S1-S5, B1)
- Indelning baserad på övergripande geografiska förhållanden eller markanta fixpunkter i terrängen, exempelvis vattendrag eller broar
- Huvudsträckor korsar ofta kommungränser
- Vi tittar närmare på S2

Indelning av danska kusten - delsträckor



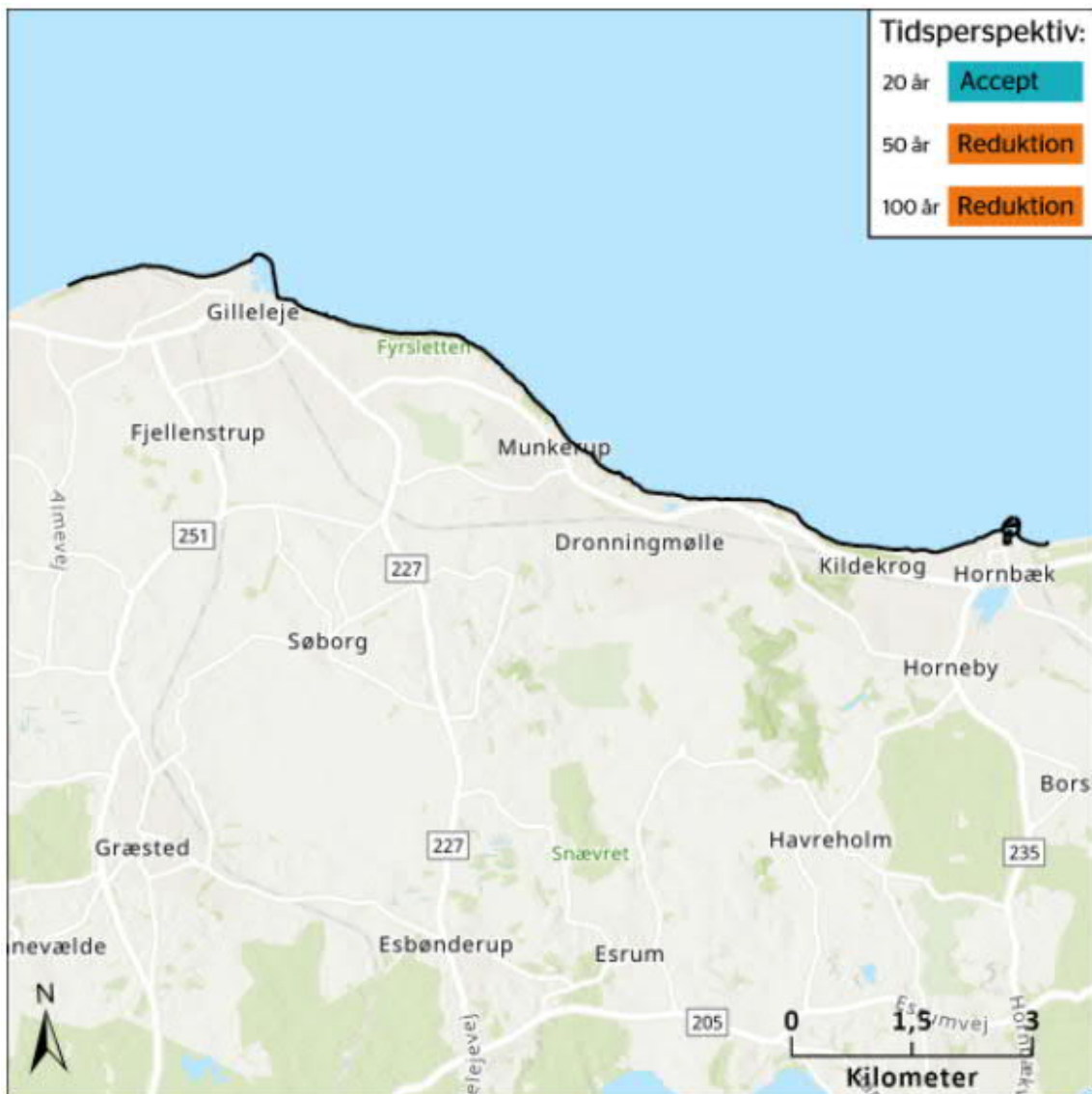
- Huvudsträckor delas in i **delsträckor**
- Kustpartier med liknande kusttekniska (hydromorfologiska) förutsättningar
- Kan korsa kommungränser
- Vi tittar närmare på S2.07

Indelning av danska kusten - Strategisträckor



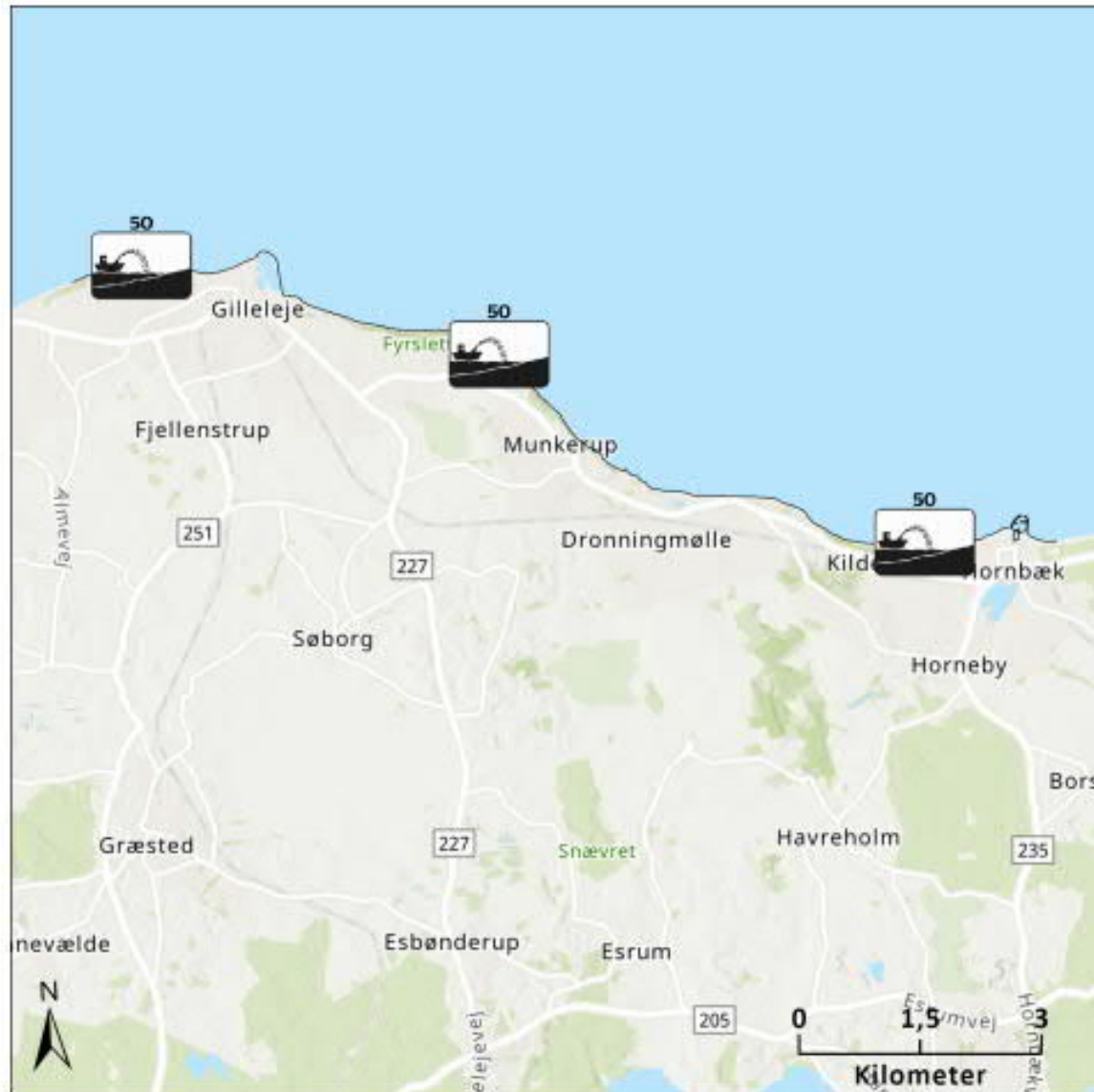
- Varje delsträcka delas in i **strategisträckor**
- Indelning i strategisträckor baserat på riskundersökningar
- För varje strategisträcka ges vägledande strategiförslag på hur den identifierade risken kan hanteras
- Vi tittar närmare på S2.07.01

Indelning av danska kusten – Vägledande strategiförslag



- Kystdirektoratet arbetar med två typstrategier:
 - Acceptera risken
 - Reducera risken
- Kystdirektoratet arbetar med tre tidshorisonter:
 - 20 år
 - 50 år
 - 100 år
- För varje tidsperspektiv finns förslag till åtgärd, baserat på kusttekniska förhållanden och riskbild

Indelning av danska kusten – Vägledande åtgärdsförslag



Sådan læses ikonerne:

50



Kystfodring

Tallet angiver tidsperspektiv på forslaget.

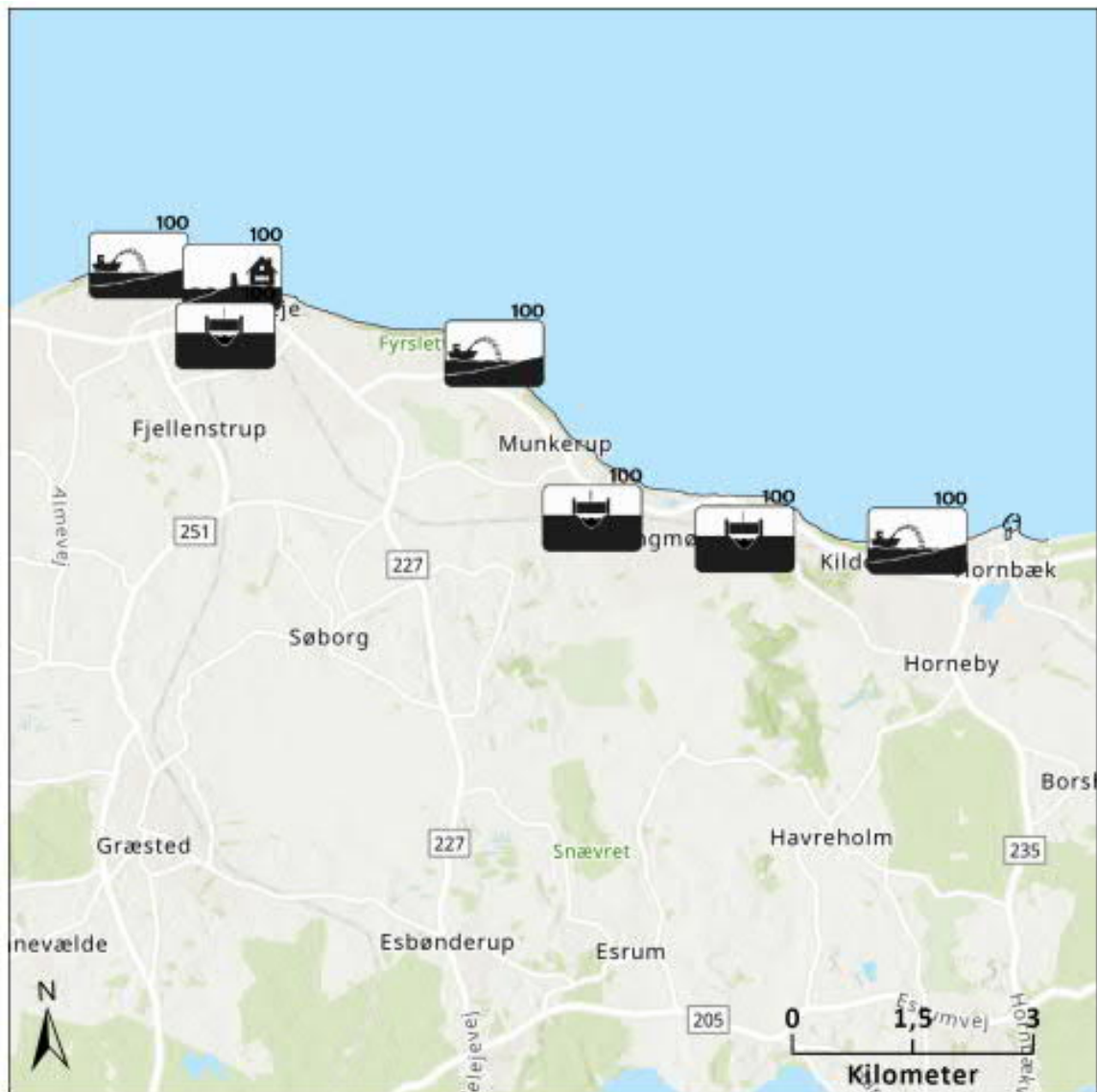
20 år = kort sigt

50 år = mellemagt sigt

100 år = langt sigt



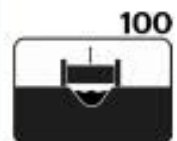
Indelning av danska kusten – Vägledande åtgärdsförslag



Sådan læses ikonerne:



Kystfodring



Sluse



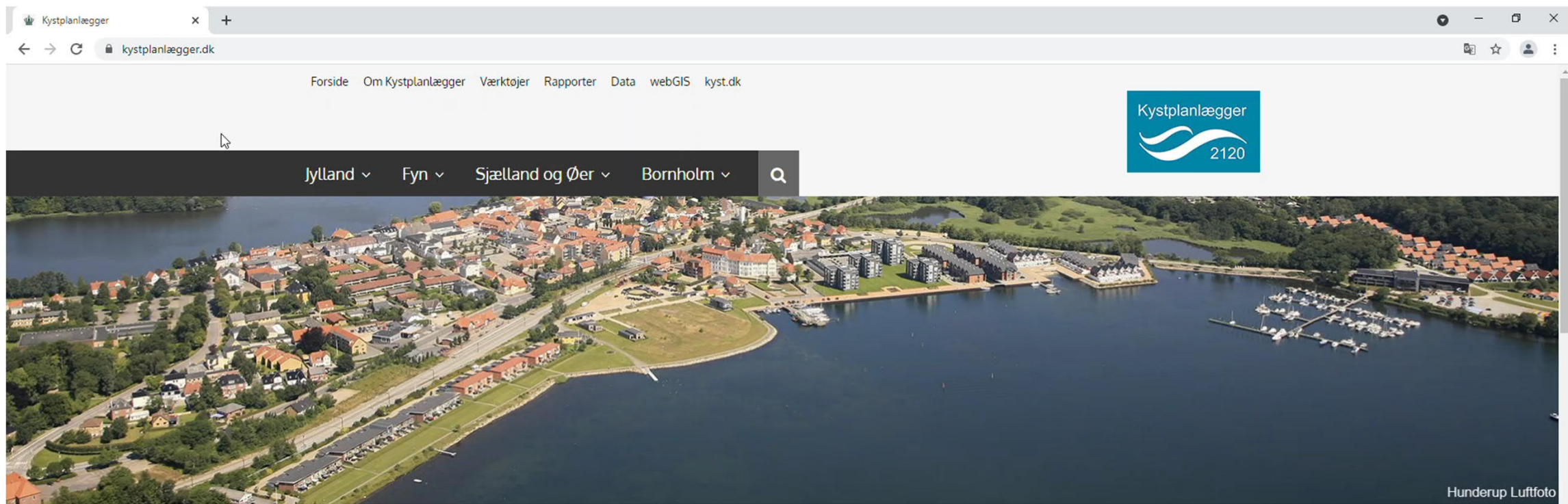
Højvandsmur

Tallet angiver tidsperspektiv på forslaget.

20 år = kort sigt

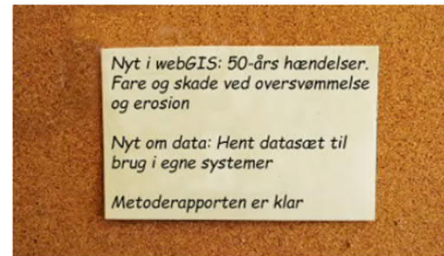
50 år = mellemagt sigt

100 år = langt sigt



Kystplanlægger

Kystdirektoratet har udarbejdet en landsdækkende kortlægning af risikoen i kystområderne frem til 2120, suppleret af vejledende strategier og forslag til konkrete tiltag til at håndtere oversvømmelses- og erosionsrisikoen.



Mer information om Kystplanlægger 2120

Per Sørensen
Kustteknisk chef, Kystdirektoratet
ps0@kyst.dk

